



Optimierungsbedarf Fuss- und Veloverkehr

Objekt Nr.	Priorisierung:	Gemeinde:
OB S2	Sofortmassnahme	Rapperswil-Jona
Beschreibung der Problemstellung: Lange Wartezeit (>40 s) und/oder Gefährdung bei blinkender LSA zu Randzeiten (stark verkehrsorientierte Strasse und/oder mehrere Fahrstreifen in gleicher Richtung)		Beschreibung möglicher Massnahmen: Bemerkungen: Verkürzung der Umlaufzeiten und/oder Aus Sicherheitsgründen Betrieb mit LSA rund um die Uhr (mit kurzem Umlauf bei geringem Verkehrsaufkommen) Anmeldetaste, um bei Bedarf Grün anzufordern



Gebietsbezeichnung: a

Zürcherstrasse

LSA Kniestrasse

Bemerkungen:

Lange Wartezeit, Blinken zu Randzeiten



Gebietsbezeichnung: a

Zürcherstrasse

LSA Rütistrasse

Bemerkungen:

Lange Wartezeit, Blinken zu Randzeiten



Gebietsbezeichnung: b

Rütistrasse

LSA Kreuzstrasse

Bemerkungen:

Lange Wartezeit, Blinken zu Randzeiten



Gebietsbezeichnung: b

Rütistrasse

LSA Schönau

Bemerkungen:

Lange Wartezeit



Gebietsbezeichnung: c

Seedamm

LSA Fischmarktplatz

Bemerkungen:

Lange Wartezeit, Blinken zu Randzeiten



Gebietsbezeichnung: c

Untere Bahnhofstrasse

LSA Bahnhofplatz

Bemerkungen:

Lange Wartezeit, Blinken zu Randzeiten



Gebietsbezeichnung: c

Untere Bahnhofstrasse








LSA Merkurstrasse

Bemerkungen:

Lange Wartezeit, Blinken zu Randzeiten



Optimierungsbedarf Fuss- und Veloverkehr

Objekt Nr.	Priorisierung:	Gemeinde:
OB S2	Sofortmassnahme	Rapperswil-Jona
Beschreibung der Problemstellung: Lange Wartezeit (>40 s) und/oder Gefährdung bei blinkender LSA zu Randzeiten (stark verkehrorientierte Strasse und/oder mehrere Fahrstreifen in gleicher Richtung)		Beschreibung möglicher Massnahmen: Bemerkungen: Verkürzung der Umlaufzeiten und/oder Aus Sicherheitsgründen Betrieb mit LSA rund um die Uhr (mit kurzem Umlauf bei geringem Verkehrsaufkommen) Anmeldetaste, um bei Bedarf Grün anzufordern
	Gebietsbezeichnung: c Bahnhofstrasse / Neue Jonastrasse LSA Cityplatz	Bemerkungen: Lange Wartezeit, Blinken zu Randzeiten
	Gebietsbezeichnung: c Obere Bahnhofstrasse LSA Gartenstrasse	Bemerkungen: Lange Wartezeit
	Gebietsbezeichnung: c Obere Bahnhofstrasse / LSA Stadthofplatz	Bemerkungen: Lange Wartezeit, Blinken zu Randzeiten
	Gebietsbezeichnung: d Alte Jonastrasse LSA Kniestrasse	Bemerkungen: Lange Wartezeit, Blinken zu Randzeiten
	Gebietsbezeichnung: e Neue Jonastrasse LSA Tiefenastrasse	Bemerkungen: Lange Wartezeit, Blinken zu Randzeiten
	Gebietsbezeichnung: e Neue Jonastrasse LSA Güterstrasse	Bemerkungen: Lange Wartezeit, Blinken zu Randzeiten
	Gebietsbezeichnung: e Neue Jonastrasse LSA Zeughausplatz	Bemerkungen: Lange Wartezeit, Blinken zu Randzeiten



Optimierungsbedarf Fuss- und Veloverkehr

Objekt Nr. OB S2	Priorisierung: Sofortmassnahme	Gemeinde: Rapperswil-Jona
---------------------	-----------------------------------	------------------------------

<p>Beschreibung der Problemstellung: Lange Wartezeit (>40 s) und/oder Gefährdung bei blinkender LSA zu Randzeiten (stark verkehrsorientierte Strasse und/oder mehrere Fahrstreifen in gleicher Richtung)</p>	<p>Beschreibung möglicher Massnahmen: Bemerkungen: Verkürzung der Umlaufzeiten und/oder Aus Sicherheitsgründen Betrieb mit LSA rund um die Uhr (mit kurzem Umlauf bei geringem Verkehrsaufkommen) Anmeldetaste, um bei Bedarf Grün anzufordern</p>
--	---



Gebietsbezeichnung: e
Neue Jonastrasse / St.Gallerstrasse
LSA Schlüsselplatz

Bemerkungen:
Lange Wartezeit, Blinken zu Randzeiten



Gebietsbezeichnung: e
St.Gallerstrasse
LSA Bollwies

Bemerkungen:
Lange Wartezeit, Blinken zu Randzeiten



Gebietsbezeichnung: e
St.Gallerstrasse
LSA Feldlistrasse

Bemerkungen:
Lange Wartezeit



Gebietsbezeichnung: e
St.Gallerstrasse
LSA Kramenweg

Bemerkungen:
Lange Wartezeit



Gebietsbezeichnung: e
St.Gallerstrasse
LSA Erlenstrasse

Bemerkungen:
Lange Wartezeit, Blinken zu Randzeiten



Optimierungsbedarf Fuss- und Veloverkehr

Objekt Nr.	Priorisierung:	Gemeinde:
OB S3	keine Priorisierung	Rapperswil-Jona
Beschreibung der Problemstellung: Behinderung durch ungeeignete Absperrgeländer		Beschreibung möglicher Massnahmen: Bemerkungen: Geeignete Absperrgeländer installieren



Gebietsbezeichnung: i
Verbindungsweg
Rotackerstrasse - Rotenrainstrasse



Gebietsbezeichnung: i
Verbindungsweg
Rotackerstrasse - Bubikerstrasse



Gebietsbezeichnung: i
Höhenweg
Höhe Verbindungsweg zur
Sonnenbergstrasse



Gebietsbezeichnung: i
Zürcherstrasse
Zugang Spielplatz Belsitostrasse



Gebietsbezeichnung: i
Lenggisergasse
Einmündung Alpenblickstrasse










Gebietsbezeichnung: j
St.Gallerstrasse (Schlüsselplatz)
Passerelle Schlüsselweg, Südseite



Gebietsbezeichnung: j
St.Gallerstrasse (Schlüsselplatz)
Weg vom Drachenspielplatz zum
Trottoir



Optimierungsbedarf Fuss- und Veloverkehr

Objekt Nr.	Priorisierung:	Gemeinde:
OB S3	keine Priorisierung	Rapperswil-Jona
Beschreibung der Problemstellung: Behinderung durch ungeeignete Absperrgeländer		Beschreibung möglicher Massnahmen: Bemerkungen: Geeignete Absperrgeländer installieren
	Gebietsbezeichnung: j Alte Jonastrasse (Schlüsselplatz) Fuss-/Radweg zur Schlüsselstrasse	
	Gebietsbezeichnung: j Hanfländerstrasse Fuss-/Radweg zur Meienfeldstrasse	
	Gebietsbezeichnung: j Hanfländerstrasse Zugang zur Siedlung/Spielplatz	
	Gebietsbezeichnung: j Rütistrasse Weg zur Meienbergstrasse	
	Gebietsbezeichnung: k Schulweg Durchgang von der Eichwiesstrasse	
	Gebietsbezeichnung: k Eichwiesstrasse Zugang Unterführung	
	Gebietsbezeichnung: l Strandweg Höhe Parkplatz Busskirch	



Optimierungsbedarf Fuss- und Veloverkehr

Objekt Nr.	Priorisierung:	Gemeinde:
OB S3	keine Priorisierung	Rapperswil-Jona
Beschreibung der Problemstellung: Behinderung durch ungeeignete Absperrgeländer		Beschreibung möglicher Massnahmen: Bemerkungen: Geeignete Absperrgeländer installieren



Gebietsbezeichnung: I
Bahnweg
Zugang Blumenau ab Unterführung
Grünfeld



Gebietsbezeichnung: I
Oberseestrasse
Unterführung Grünfeld West



Gebietsbezeichnung: m
Grütstrasse
Weg Überbauung Grütstrasse 9-13



Gebietsbezeichnung: m
Oberwiesstrasse
Zugang Fussweg Bollwies



Gebietsbezeichnung: m
Tägernastrasse
Verbindungsweg Grüt










Gebietsbezeichnung: m
Bollwiesweg
Zugang Liegenschaft St. Gallerstrasse
91-95



Gebietsbezeichnung: m
Hummelbergstrasse
Zufahrt Liegenschaft St. Gallerstrasse
131-141



Optimierungsbedarf Fuss- und Veloverkehr

Objekt Nr.	Priorisierung:	Gemeinde:
OB S3	keine Priorisierung	Rapperswil-Jona
Beschreibung der Problemstellung: Behinderung durch ungeeignete Absperrgeländer		Beschreibung möglicher Massnahmen: Bemerkungen: Geeignete Absperrgeländer installieren
	Gebietsbezeichnung: m Kramenweg Zufahrt Liegenschaft St. Gallerstrasse 131-141	
	Gebietsbezeichnung: m Verbindungsweg Bollwiesstrasse - Oberwiesstrasse	
	Gebietsbezeichnung: m Bollwiesradweg Einmündung Bollwiesstrasse	
	Gebietsbezeichnung: m Oberwiesstrasse Verbindungsweg Oberwies - Hummelwald	
	Gebietsbezeichnung: n SBB Perron Station Jona Treppenzugang RaJoVita Bühl	
	Gebietsbezeichnung: n Jonaportstrasse 11 Südlich Fussgängerbrücke	
	Gebietsbezeichnung: n Schulhaus Dorf Einmündung St. Gallerstrasse - Verbindung Schachenstrasse	



Optimierungsbedarf Fuss- und Veloverkehr

Objekt Nr.	Priorisierung:	Gemeinde:
OB S3	keine Priorisierung	Rapperswil-Jona
Beschreibung der Problemstellung: Behinderung durch ungeeignete Absperrgeländer		Beschreibung möglicher Massnahmen: Bemerkungen: Geeignete Absperrgeländer installieren



Gebietsbezeichnung: n
Zwinglistrasse
Zugang Süd, Schulhaus Schachen



Gebietsbezeichnung: o
St.Gallerstrasse
Zugang West, Neuhüsli-Park



Gebietsbezeichnung: o
Erlen-Feldlistrasse
Einmündung Erlenstrasse



Gebietsbezeichnung: o
Porthofstrasse
Einmündung NeuhüsliParkweg



Gebietsbezeichnung: o
Steinackerstrasse
Einmündung Feldlistrasse



Gebietsbezeichnung: o
Erlen-Feldlistrasse
Einmündung Parkplatz JonaCenter



Gebietsbezeichnung: p
Gsteigstrasse
Zugang Schulhaus/Spielplatz



Optimierungsbedarf Fuss- und Veloverkehr

Objekt Nr.	Priorisierung:	Gemeinde:
OB S4	Sofortmassnahme	Rapperswil-Jona
Beschreibung der Problemstellung: Signal 2.01 (Allgemeines Fahrverbot in beiden Richtungen)		Beschreibung möglicher Massnahmen: Bemerkungen: Fahrverbot für Velos aufheben



Gebietsbezeichnung: h
Bühlerallee
Übergang Seequai / Curtiplatz

Bemerkungen:
für Velos öffnen - Durchfahrt bis Seebadi gestatten



Gebietsbezeichnung: h
Bühlerallee
Übergang Haldenstrasse

Bemerkungen:
für Velos öffnen - Durchfahrt bis Seequai gestatten



Gebietsbezeichnung: i
Lenggisergasse
Höhe Zufahrt Haus-Nr.8



Gebietsbezeichnung: i
Lenggisergasse
Einmündung Rebhalde



Gebietsbezeichnung: i
Lenggisergasse
Einmündung Alpenblickstrasse (Nord)



Gebietsbezeichnung: i
Lenggisergasse
Einmündung Lenggisrain



Gebietsbezeichnung: i
Lenggisergasse
Einmündung Alpenblickstrasse (Süd)



Optimierungsbedarf Fuss- und Veloverkehr

Objekt Nr.	Priorisierung:	Gemeinde:
OB S4	Sofortmassnahme	Rapperswil-Jona
Beschreibung der Problemstellung: Signal 2.01 (Allgemeines Fahrverbot in beiden Richtungen)		Beschreibung möglicher Massnahmen: Bemerkungen: Fahrverbot für Velos aufheben
	Gebietsbezeichnung: i Höcklistein west - Gubelgässlein Zugang Gubelgässli	
	Gebietsbezeichnung: i Gubel - Höcklistein nördlich Unterführung Bahn	
	Gebietsbezeichnung: i Oberer Gubel Höhe Garten Haus-Nr. 22	
	Gebietsbezeichnung: i Bahn-Unterführung Zürcherstrasse 236 - Oberer Gubel	
	Gebietsbezeichnung: i Gubelgässli Verbindungsweg ab Rebhalde Richtung Lenggisrain	
	Gebietsbezeichnung: i Gubelgässli Verbindungsweg ab Rebhalde Richtung Weinhaldenstrasse	
	Gebietsbezeichnung: i Höhenweg Einmündung Hinterrietstrasse	



Optimierungsbedarf Fuss- und Veloverkehr

Objekt Nr.	Priorisierung:	Gemeinde:
OB S4	Sofortmassnahme	Rapperswil-Jona
Beschreibung der Problemstellung: Signal 2.01 (Allgemeines Fahrverbot in beiden Richtungen)		Beschreibung möglicher Massnahmen: Bemerkungen: Fahrverbot für Velos aufheben



Gebietsbezeichnung: i
Weinhaldenstrasse
Einmündung Paradiesstrasse



Gebietsbezeichnung: i
Verbindungsweg
Zürcherstrasse - Oberer Gubel Höhe
Fuchsbergstrasse



Gebietsbezeichnung: i
Weinhaldenstrasse
Höhe Haus-Nr.47



Gebietsbezeichnung: j
Meienbergweg
Einfahrt von Hanfländerstrasse



Gebietsbezeichnung: j
Meienbergweg
Einfahrt von Meienbergstrasse










Gebietsbezeichnung: j
Fluhgutweg
Wegverbindung Meienbergstrasse -
Fluhgutstrasse



Gebietsbezeichnung: j
Fluhgutweg
Wegverbindung Fluhgutstrasse -
Meienbergstrasse



Optimierungsbedarf Fuss- und Veloverkehr

Objekt Nr.	Priorisierung:	Gemeinde:
OB S4	Sofortmassnahme	Rapperswil-Jona
Beschreibung der Problemstellung: Signal 2.01 (Allgemeines Fahrverbot in beiden Richtungen)		Beschreibung möglicher Massnahmen: Bemerkungen: Fahrverbot für Velos aufheben
	Gebietsbezeichnung: k Eichfeldstrasse Unterführung Helvetiastrasse	
	Gebietsbezeichnung: k Helvetiastrasse Unterführung Eichfeldstrasse	
	Gebietsbezeichnung: l Strandweg Höhe Parkplatz Busskirch	Bemerkungen: Abschnitt für Velos öffnen
	Gebietsbezeichnung: l Strandweg Einmündung Hessenhofstrasse	Bemerkungen: Abschnitt für Velos öffnen
	Gebietsbezeichnung: l Speerstrasse Einmündung Hohlweg	Bemerkungen: Verweis auf Velos im Gegenverkehr
	Gebietsbezeichnung: l Schönbodenstrasse Zugang Strandweg	
	Gebietsbezeichnung: l Jonerdammweg Linkkseitig Hafen Stampf	



Optimierungsbedarf Fuss- und Veloverkehr

Objekt Nr.	Priorisierung:	Gemeinde:
OB S4	Sofortmassnahme	Rapperswil-Jona
Beschreibung der Problemstellung: Signal 2.01 (Allgemeines Fahrverbot in beiden Richtungen)		Beschreibung möglicher Massnahmen: Bemerkungen: Fahrverbot für Velos aufheben



Gebietsbezeichnung: m
Zufahrt St. Gallerstrasse 91-95
Einmündung St. Gallerstrasse

Bemerkungen:
Privatstrasse



Gebietsbezeichnung: n
Bühlstrasse
Verbindungsweg Bushof Jona -
Überbauung - St.Gallerstrasse



Gebietsbezeichnung: n
St.Gallerstrasse
Verbindungsweg St. Gallerstrasse -
Überbauung - Bühlstrasse



Optimierungsbedarf Fuss- und Veloverkehr

Objekt Nr.	Priorisierung:	Gemeinde:
OB S5	Sofortmassnahme	Rapperswil-Jona
Beschreibung der Problemstellung: Signal 2.14 (Verbot für Motorwagen, Motorräder und Motorfahrräder)		Beschreibung möglicher Massnahmen: Bemerkungen: Durch Signal 2.13 (Verbot für Motorwagen und Motorräder) ersetzen -> S-Pedelets gestattet



Gebietsbezeichnung: c
HSR
Weg zum Seedamm




Gebietsbezeichnung: h
Falkenstrasse
Einfahrt von der Oberen
Bahnhofstrasse



Gebietsbezeichnung: h
Rad-/Fussweg Kniestrasse
Einfahrt von der Zürcherstrasse



Gebietsbezeichnung: h
Rad-/Fussweg Kniestrasse
Einfahrt von der Burgeraustasse



Gebietsbezeichnung: i
Sonnenblickstrasse
Einmündung Bubikerstrasse










Gebietsbezeichnung: i
Rebhalde
Einmündung Paradiesstrasse



Gebietsbezeichnung: i
Alpenblickstrasse
Einmündung Paradiesstrasse



Optimierungsbedarf Fuss- und Veloverkehr

Objekt Nr.	Priorisierung:	Gemeinde:
OB S5	Sofortmassnahme	Rapperswil-Jona
Beschreibung der Problemstellung: Signal 2.14 (Verbot für Motorwagen, Motorräder und Motorfahrräder)		Beschreibung möglicher Massnahmen: Bemerkungen: Durch Signal 2.13 (Verbot für Motorwagen und Motorräder) ersetzen -> S-Pedelets gestattet
	Gebietsbezeichnung: i Verbindungsweg Rotackerstrasse - Rotenrainstrasse	
	Gebietsbezeichnung: i Gubelgässli Eimündung Erschliessung Gubelfeld	
	Gebietsbezeichnung: i Oberer Gubel Höhe Haus-Nr. 26	
	Gebietsbezeichnung: i Verbindungsweg Gubel - Höcklistein	
	Gebietsbezeichnung: i Sonnenbergweg Anfang Verbindungsweg zum Höhenweg	
	Gebietsbezeichnung: i Höhenweg Anfang Verbindungsweg zum Sonnenbergweg	
	Gebietsbezeichnung: i Asp Knoten Werdmüllerweg / Hinterrietstrasse	



Optimierungsbedarf Fuss- und Veloverkehr

Objekt Nr.	Priorisierung:	Gemeinde:
OB S5	Sofortmassnahme	Rapperswil-Jona

Beschreibung der Problemstellung: Signal 2.14 (Verbot für Motorwagen, Motorräder und Motorfahrräder)	Beschreibung möglicher Massnahmen: Bemerkungen: Durch Signal 2.13 (Verbot für Motorwagen und Motorräder) ersetzen -> S-Pedelets gestattet
---	--



Gebietsbezeichnung: i
Schwenkelweg
Einmündung Hombrechtikerstrasse



Gebietsbezeichnung: j
Hanfländerstrasse
Fuss-/Radweg zur Meienbergstrasse



Gebietsbezeichnung: j
Meienbergstrasse
Fuss-/Radweg zur Hanfländerstrasse



Gebietsbezeichnung: j
Birkenstrasse
Zugang Schulhaus und Schwimmbad
Hanfländer



Gebietsbezeichnung: k
Tödistrasse
Verbindungsweg zur Zwinglistrasse










Gebietsbezeichnung: k
Zwinglistrasse / Schulweg
beim Friedhof



Gebietsbezeichnung: k
Oberseestrasse
Unterführung Grünfeld Nord



Optimierungsbedarf Fuss- und Veloverkehr

Objekt Nr. OB S5	Priorisierung: Sofortmassnahme	Gemeinde: Rapperswil-Jona
<p>Beschreibung der Problemstellung: Signal 2.14 (Verbot für Motorwagen, Motorräder und Motorfahrräder)</p>		<p>Beschreibung möglicher Massnahmen: Bemerkungen: Durch Signal 2.13 (Verbot für Motorwagen und Motorräder) ersetzen -> S-Pedelecs gestattet</p>
	<p>Gebietsbezeichnung: k Schulweg Zufahrt von der Eichwiesstrasse</p>	
	<p>Gebietsbezeichnung: k Eichwiesstrasse Unterführung</p>	
	<p>Gebietsbezeichnung: l Hesenhofweg Einmündung Badiweg</p>	
	<p>Gebietsbezeichnung: l Bahnweg Zugang Jonerdammweg</p>	
	<p>Gebietsbezeichnung: l Seehofweg Einmündung Busskirchstrasse</p>	
	<p>Gebietsbezeichnung: l Seehofweg Einmündung Seeblickstrasse</p>	
	<p>Gebietsbezeichnung: l Oberseestrasse Unterführung Grünfeld Süd</p> <p>Bemerkungen: unklare Signalisation (E-Bikes einbezogen? - nur für Trottoir?)</p>	



Optimierungsbedarf Fuss- und Veloverkehr

Objekt Nr.	Priorisierung:	Gemeinde:
OB S5	Sofortmassnahme	Rapperswil-Jona

<p>Beschreibung der Problemstellung: Signal 2.14 (Verbot für Motorwagen, Motorräder und Motorfahrräder)</p>	<p>Beschreibung möglicher Massnahmen: Bemerkungen: Durch Signal 2.13 (Verbot für Motorwagen und Motorräder) ersetzen -> S-Pedelets gestattet</p>
---	---



Gebietsbezeichnung: I
Eichwies
Unterführung Schulweg



Gebietsbezeichnung: I
Rad-/Fussweg Busskirch
Einmündung Wiesenhofweg



Gebietsbezeichnung: I
Verbindungsweg
Oberseestrasse - Bahnweg - Eichwies



Gebietsbezeichnung: I
Verbindungsweg
Oberseestrasse - Busskirch



Gebietsbezeichnung: m
Hummelbergstrasse
Zufahrt Liegenschaft St. Gallerstrasse
131-141



Gebietsbezeichnung: m
Kramenweg
Zufahrt Liegenschaft St. Gallerstrasse
131-141



Gebietsbezeichnung: m
Verbindungsweg
Johannisbergstrasse - Wäldliweg



Optimierungsbedarf Fuss- und Veloverkehr

Objekt Nr. OB S5	Priorisierung: Sofortmassnahme	Gemeinde: Rapperswil-Jona
<p>Beschreibung der Problemstellung: Signal 2.14 (Verbot für Motorwagen, Motorräder und Motorfahrräder)</p>		<p>Beschreibung möglicher Massnahmen: Bemerkungen: Durch Signal 2.13 (Verbot für Motorwagen und Motorräder) ersetzen -> S-Pedelets gestattet</p>
	<p>Gebietsbezeichnung: m Verbindungsweg Wäldliweg - Johannisbergstrasse</p>	
	<p>Gebietsbezeichnung: m Rankstrasse Einmündung Rainstrasse</p>	
	<p>Gebietsbezeichnung: m Grütstrasse Einmündung Holzwiesstrasse</p>	
	<p>Gebietsbezeichnung: m Jonerwaldstrasse Einmündung Rankwaldweg</p>	
	<p>Gebietsbezeichnung: m Hummelwaldstrasse Waldzugang Richtung Johannisberg</p>	
	<p>Gebietsbezeichnung: n Jonaport Höhe Haus-Nr. 29</p>	
	<p>Gebietsbezeichnung: n Jonaport Höhe Haus-Nr. 23</p>	



Optimierungsbedarf Fuss- und Veloverkehr

Objekt Nr.	Priorisierung:	Gemeinde:
OB S6	Sofortmassnahme	Rapperswil-Jona
Beschreibung der Problemstellung: Signal 4.09 (Sackgasse)		Beschreibung möglicher Massnahmen: Bemerkungen: Zusatzinformationen für Fuss- und Veloverkehr ergänzen



Gebietsbezeichnung: h
Haldenstrasse
vis-à-vis Sonnenhof



Gebietsbezeichnung: h
Tiefenaustrasse
beim Parkhaus Tiefenau



Gebietsbezeichnung: i
Sonnenbergstrasse
Einmündung Sonneneckstrasse



Gebietsbezeichnung: i
Sennhüttenstrasse
Einmündung Hombrechtikerstrasse



Gebietsbezeichnung: i
Rebhalde
Einmündung Paradiesstrasse



Gebietsbezeichnung: i
Balmstrasse
Einmündung Bubikerstrasse



Gebietsbezeichnung: i
Gubelgässli
Einmündung Zürcherstrasse



Optimierungsbedarf Fuss- und Veloverkehr

Objekt Nr.	Priorisierung:	Gemeinde:
OB S6	Sofortmassnahme	Rapperswil-Jona

Beschreibung der Problemstellung: Signal 4.09 (Sackgasse)	Beschreibung möglicher Massnahmen: Bemerkungen: Zusatzinformationen für Fuss- und Veloverkehr ergänzen
--	---



Gebietsbezeichnung: i
Oberer Gubel
Einmündung Zürcherstrasse




Gebietsbezeichnung: i
Weinhaldenstrasse
Einmündung Paradiesstrasse



Gebietsbezeichnung: i
Hungerbühlweg
Einmündung Hombrechtikerstrasse



Gebietsbezeichnung: i
Lenggisrain
Einmündung Lenggiserstrasse



Gebietsbezeichnung: i
Alpenblickstrasse
Einmündung Lenggiserstrasse



Gebietsbezeichnung: i
Belsitostrasse
Einmündung Lenggiserstrasse



Gebietsbezeichnung: i
Schwenkelweg
Einmündung Hombrechtikerstrasse



Optimierungsbedarf Fuss- und Veloverkehr

Objekt Nr.	Priorisierung:	Gemeinde:
OB S6	Sofortmassnahme	Rapperswil-Jona
Beschreibung der Problemstellung: Signal 4.09 (Sackgasse)		Beschreibung möglicher Massnahmen: Bemerkungen: Zusatzinformationen für Fuss- und Veloverkehr ergänzen



Gebietsbezeichnung: i
Belsitorain
Einmündung Rütistrasse



Gebietsbezeichnung: j
Bildaustrasse
Einfahrt von der Alten Jonastrasse



Gebietsbezeichnung: j
Fluhgutstrasse
Einfahrt von der Rütistrasse



Gebietsbezeichnung: j
Meienbergstrasse
Einfahrt von der Kreuzstrasse



Gebietsbezeichnung: j
Meiengartenstrasse
Einfahrt von der Meienbergstrasse



Gebietsbezeichnung: j
Schlüsselstrasse
Einfahrt von der Spinnereistrasse



Gebietsbezeichnung: j
Meienbergstrasse
Einmündung Rütistrasse



Optimierungsbedarf Fuss- und Veloverkehr

Objekt Nr. OB S6	Priorisierung: Sofortmassnahme	Gemeinde: Rapperswil-Jona
Beschreibung der Problemstellung: Signal 4.09 (Sackgasse)		Beschreibung möglicher Massnahmen: Bemerkungen: Zusatzinformationen für Fuss- und Veloverkehr ergänzen
	Gebietsbezeichnung: k Eichfeldstrasse Weg zur Unterführung	
	Gebietsbezeichnung: k Zwinglistrasse Einfahrt von der Schachenstrasse	
	Gebietsbezeichnung: l Oberseestrasse Höhe Himapan	
	Gebietsbezeichnung: l Oberseestrasse Höhe Einfahrt Tennisplatz / Rietstrasse	
	Gebietsbezeichnung: l Oberseestrasse Höhe Eingang Knie	
	Gebietsbezeichnung: l Eisenbahnstrasse Einmündung Rietstrasse	
	Gebietsbezeichnung: l Speerstrasse Einmündung Schönbodenstrasse	



Optimierungsbedarf Fuss- und Veloverkehr

Objekt Nr.	Priorisierung:	Gemeinde:
OB S6	Sofortmassnahme	Rapperswil-Jona
Beschreibung der Problemstellung: Signal 4.09 (Sackgasse)		Beschreibung möglicher Massnahmen: Bemerkungen: Zusatzinformationen für Fuss- und Veloverkehr ergänzen



Gebietsbezeichnung: l
Wiesenhofweg
Einmündung Blaubrunnenstrasse



Gebietsbezeichnung: m
Oberwiesstrasse
Einmündung Bollwiesstrasse



Gebietsbezeichnung: m
Hummelbergstrasse
Einmündung St. Gallerstrasse



Gebietsbezeichnung: m
Hummelwaldstrasse
Nollenbächli



Gebietsbezeichnung: m
Kramenweg
Einmündung St. Gallerstrasse



Gebietsbezeichnung: m
Erlenstrasse
Einmündung St. Gallerstrasse



Gebietsbezeichnung: m
Bollwiesstrasse
Einmündung bei Sammelstelle



Optimierungsbedarf Fuss- und Veloverkehr

Objekt Nr.	Priorisierung:	Gemeinde:
OB S6	Sofortmassnahme	Rapperswil-Jona
Beschreibung der Problemstellung: Signal 4.09 (Sackgasse)		Beschreibung möglicher Massnahmen: Bemerkungen: Zusatzinformationen für Fuss- und Veloverkehr ergänzen



Gebietsbezeichnung: n
Aubrigstrasse
Höhe Raiffeisen



Gebietsbezeichnung: n
Jonaport
Einmündung Werkstrasse



Gebietsbezeichnung: n
Vogelau
Einmündung Werkstrasse



Gebietsbezeichnung: o
Stampfstrasse
Höhe Jugendzentrum



Gebietsbezeichnung: p
Buechstrasse
Einmündung Uznacherstrasse



Gebietsbezeichnung: p
Boland
Einmündung Austrasse



Optimierungsbedarf Fuss- und Veloverkehr

Objekt Nr.	Priorisierung:	Gemeinde:
OB S7	Sofortmassnahme	Rapperswil-Jona
Beschreibung der Problemstellung: Signal 2.02 (Einfahrt Verboten) Signal 4.08 (Einbahnstrasse)		Beschreibung möglicher Massnahmen: Bemerkungen: Durchfahrt in Gegenrichtung für Velos/Mofas gestatten



Gebietsbezeichnung: h
Halsgasse
Engelplatz

Bemerkungen:
Durchfahrt für Velos weiter als bis Gartenstrasse gestattet



Gebietsbezeichnung: h
Fischmarktgasse
Durchfahrt zur Unteren Bahnhofstrasse



Gebietsbezeichnung: i
Paradiesstrasse
Höhe Haus-Nr. 10



Gebietsbezeichnung: i
Gubelfeldstrasse
Einmündung Zürcherstrasse



Gebietsbezeichnung: l
Speerstrasse
Höhe Haus-Nr. 8



Gebietsbezeichnung: n
Aubrigstrasse
Höhe Raiffeisen



Optimierungsbedarf Fuss- und Veloverkehr

Objekt Nr.	Priorisierung:	Gemeinde:
OB	Sofortmassnahme	Rapperswil-Jona
Beschreibung der Problemstellung: Signal 2.37–2.41 Vorgeschriebene Fahrtrichtung		Beschreibung möglicher Massnahmen: Bemerkungen: z.B. Zusatzschild "ausgenommen Velos & Mofas" ergänzen



Gebietsbezeichnung: h
Bachstrasse
Ausfahrt in Alte Jonastrasse

Bemerkungen:
Vorgegebene Fahrtrichtung nach rechts für Velos nicht sinnvoll, da Hauptziele geradeaus und links liegen



Gebietsbezeichnung: h
Jägerweg
Einmündung in die Kniestrasse

Bemerkungen:
Vorgegebene Fahrtrichtung nach rechts. Velos queren aber vor allem zum Tüchi-Parkplatz



Gebietsbezeichnung: h
Klaus-Gebert-Strasse
Einmündung in die Neue Jonastrasse

Bemerkungen:
Vorgegebene Fahrtrichtung nach rechts. Velos queren hier aber vor allem zur Tiefenaustrasse



Gebietsbezeichnung: n
Aubrigstrasse
Höhe Egli bio Reform

Bemerkungen:
Vorgegebene Fahrtrichtung nach rechts weist auf Privatgrundstück. Signal falsch angewendet.